

## 15. Úsek se souvislým výskytem hraničních kamenů

Okres:	Český Krumlov
Obec:	Zvíkov
Katastrální území:	Chodeč - Zvíkov
Rejstříkové číslo památky:	49604/3-6132
Číslo parcelní:	3514/2 (část)
GPS: (severní kraj)	48°48'42.54" S 14°26'37.09" V
(jižní kraj)	48°48'21.43" S 14°26'30.29" V

### **Popis objektu:**

Jedná se o 700 m dlouhý úsek od km 92,550 do km 91,850 současné trati, kde se nachází souvisleji dochované původní hraniční kameny, které vymezovaly pozemek patřící železniční společnosti. Hraniční kameny jsou žulové, hranolové, v horní ploše je vytesáno číslo, po straně písmena KEB (Kaiserin- Elisabeth-Bahn). Tyto kameny, ne však s tak souvislým dochováním se nacházejí po celé délce tělesa koněspřežní dráhy. Hraniční kameny jsou umístěné po obou stranách stávající železnice.

### **Historie objektu:**

Tento úsek železnice byl vystavěn v letech 1825–1826.

### **Současný stav:**

Hraniční kameny jsou v různém stupni zachování.

### **Využití:**

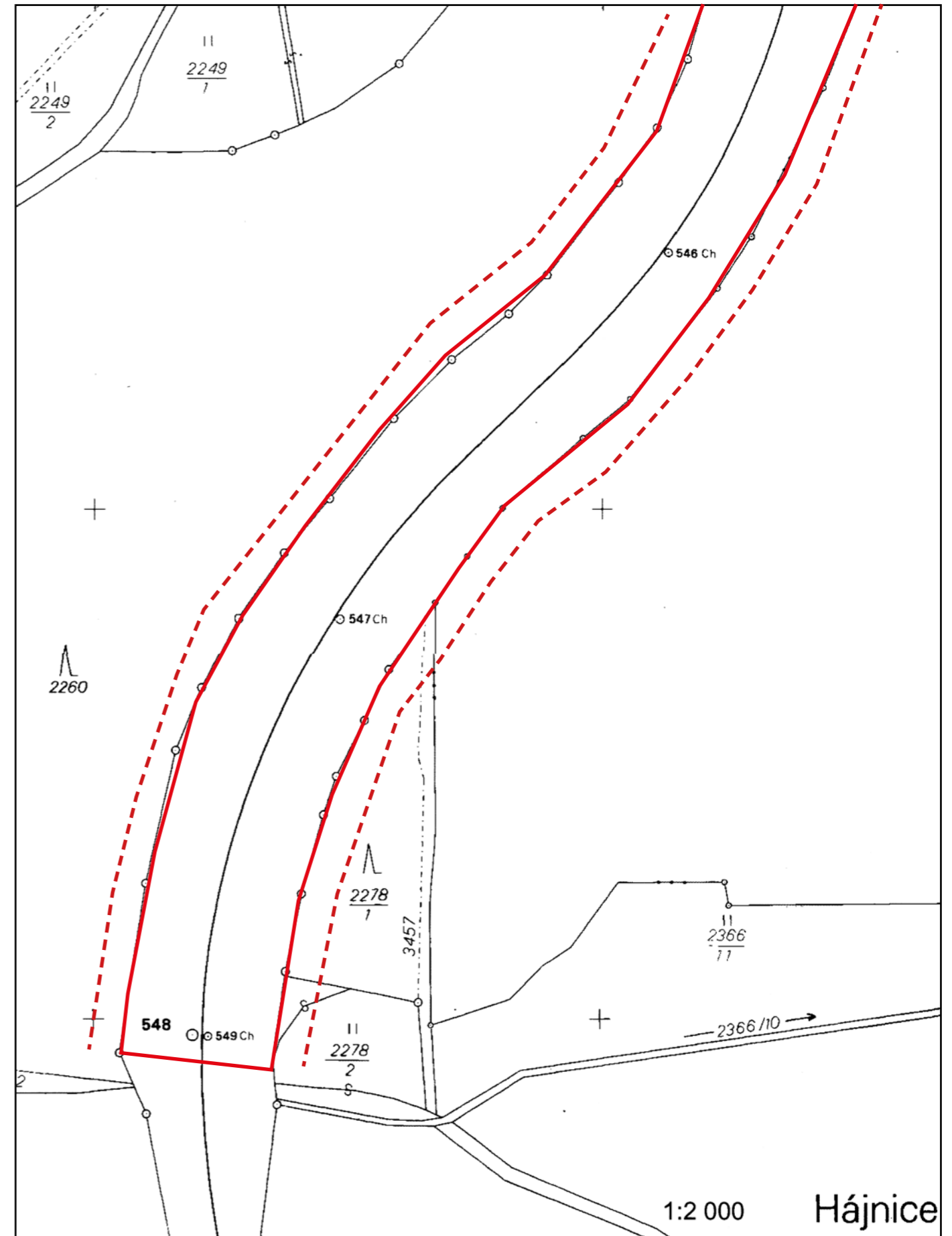
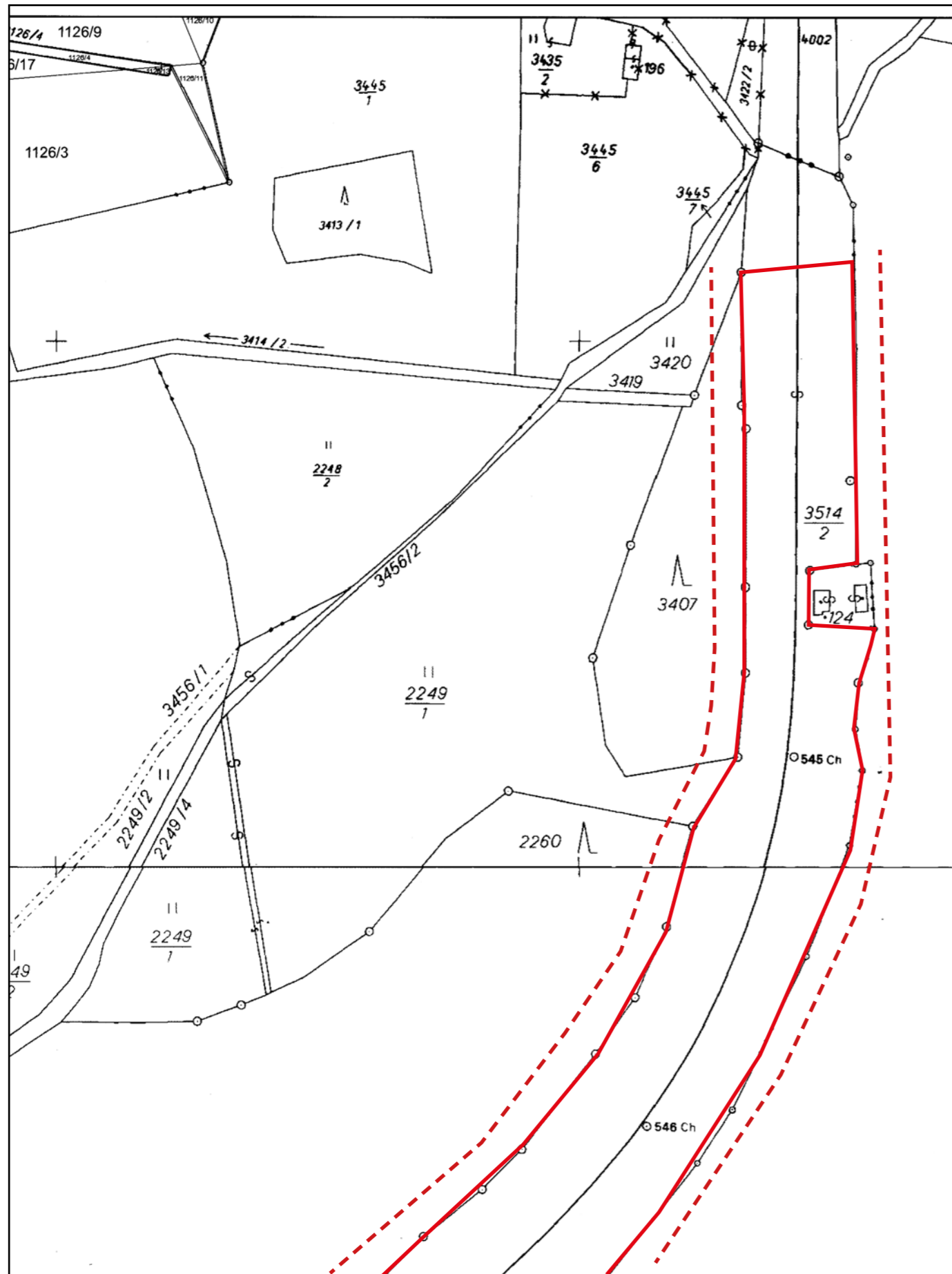
Není

### **Vlastník:**

Správa železnic, státní organizace, Dlážděná 1003/7, Nové Město, 11000 Praha 1

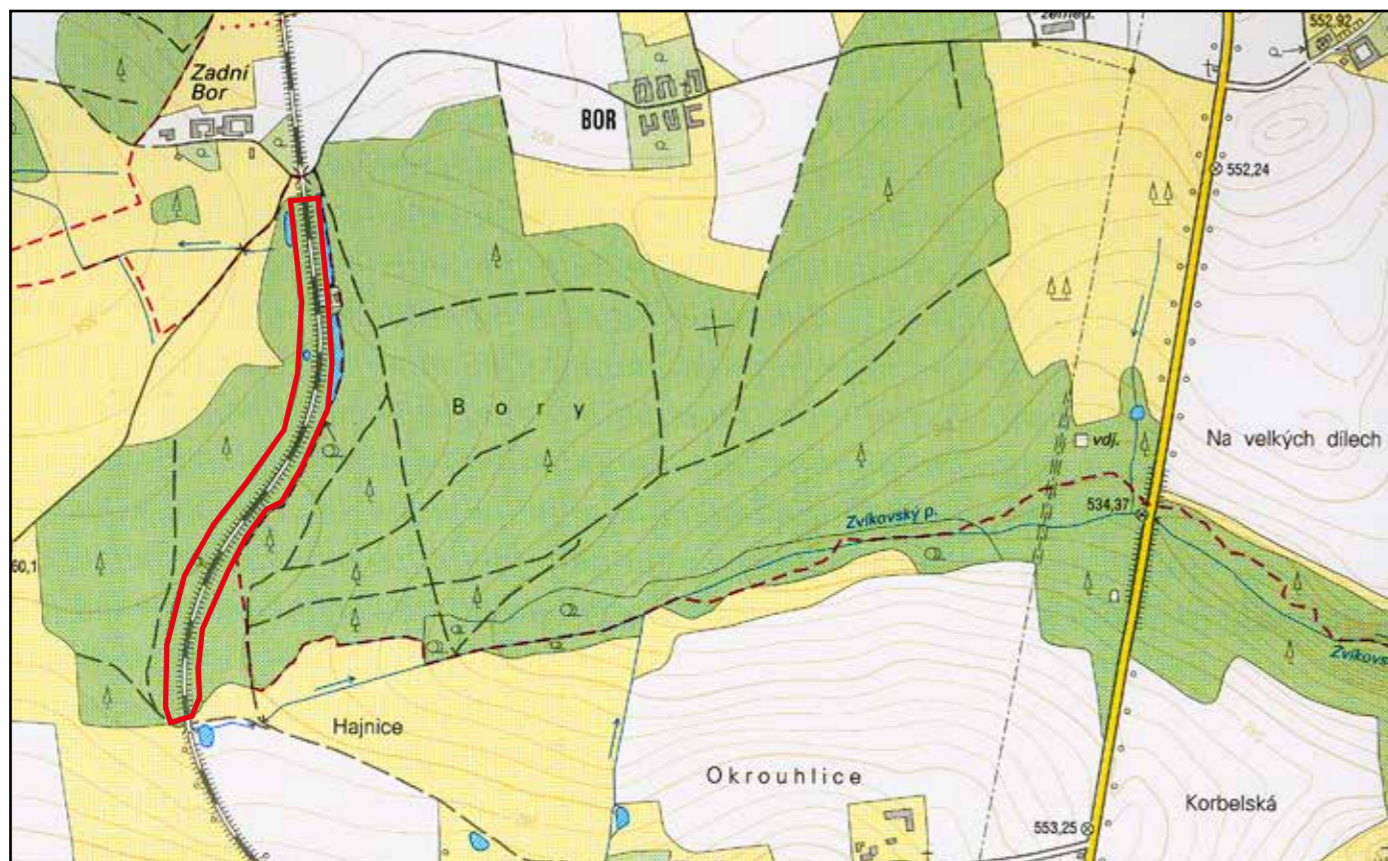
### **Ochranné pásmo:**

Po obou stranách 10 m od hraničních kamenů.



1:2 000 Hájnice

Katastrální mapa, 2007, M 1 : 2 000.



Základní mapa ČR, 2006, M 1 : 10 000.



Ukázka hraničního kamene v daném úseku, 2022.



Lokalizace úseku s mezníky na indikační skice stabilního katastru, 1827–1868.



Ukázka hraničního kamene v daném úseku, 2022.



*Ukázka hraničního kamene v daném úseku, 2022.*



*Ukázka hraničního kamene v daném úseku, 2007.*



*Ukázka hraničního kamene v daném úseku, 2022.*



*Ukázka hraničního kamene v daném úseku, 2007.*



*Ukázka hraničního kamene v daném úseku, 2007.*



*Ukázka hraničního kamene v daném úseku, 2007.*



*Ukázka hraničního kamene v daném úseku, 2007.*



*Ukázka hraničního kamene v daném úseku, 2007.*